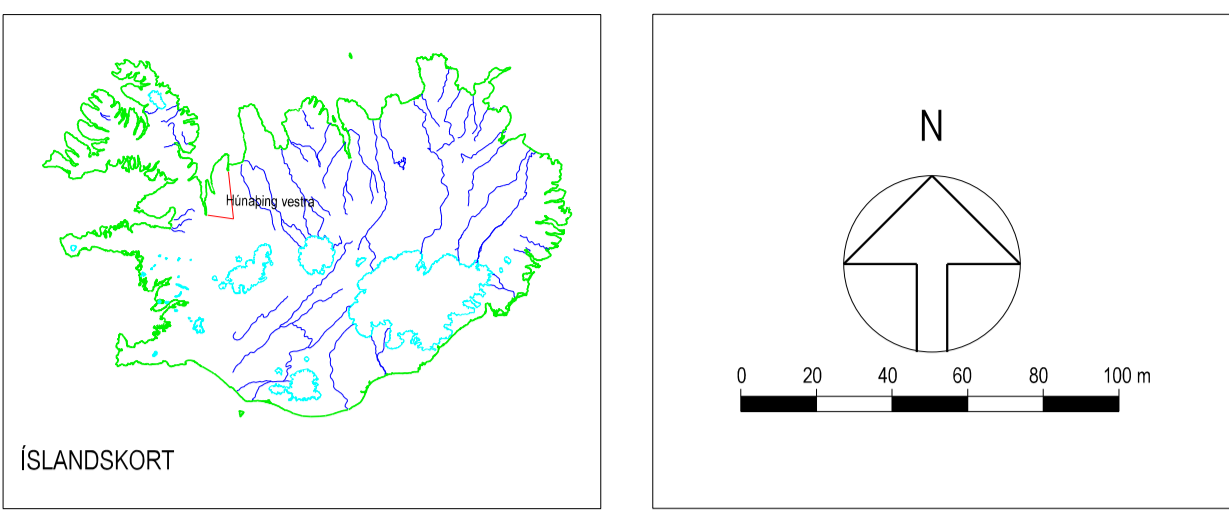
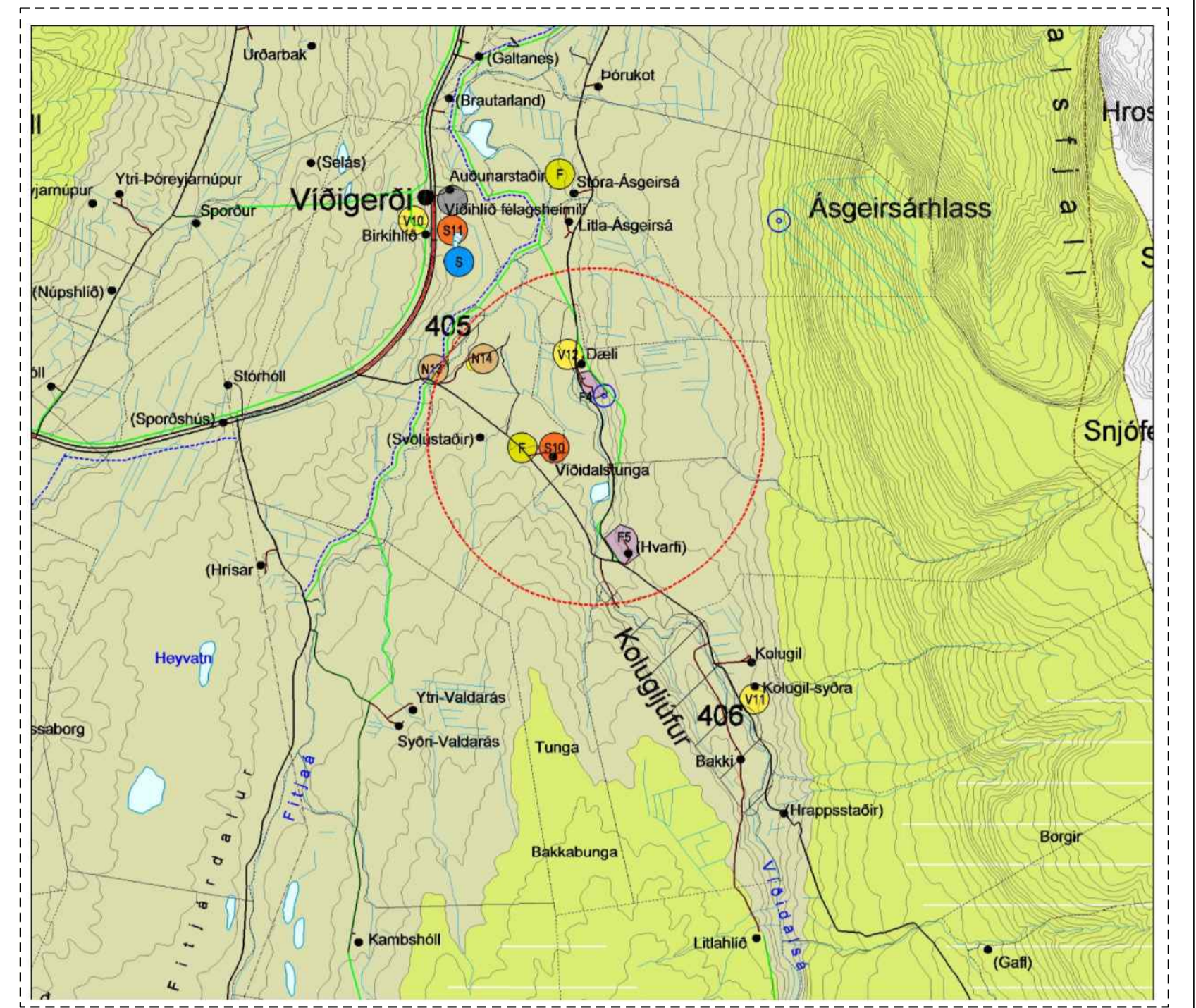


# Deiliskipulag í landi Dælis í Víðidal, Húnapingi vestra Mkv. 1/2.000

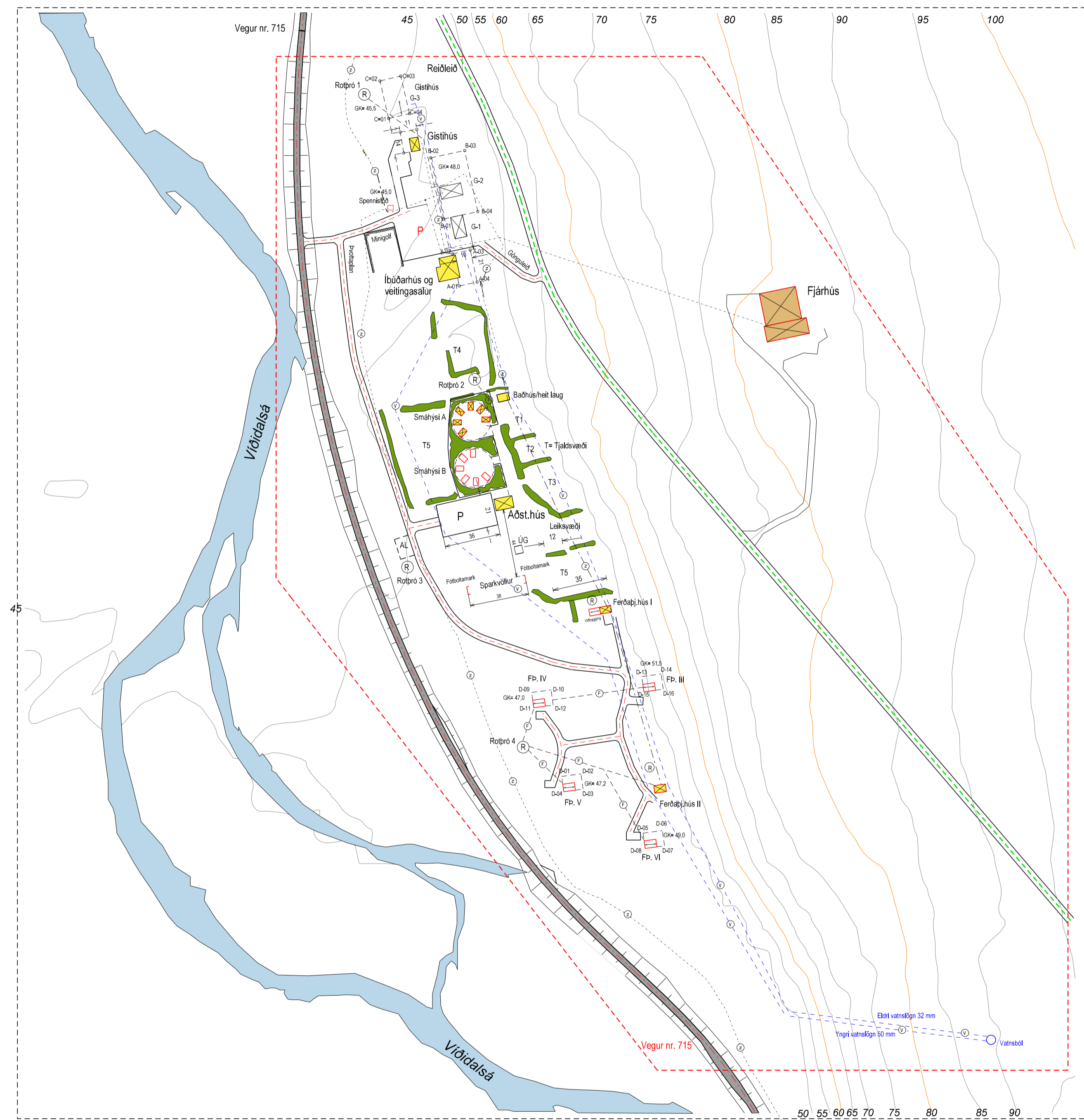
## Vestur-Húnavatnssýslu A4: 1/5.700



Yfirlitsmynd



Aðalskipulag Húnapingi vestra 2002-2014, hluti af gildandi sveitarfélagsuppdrætti



Nýtt deiliskipulag mkv. 1/2000

### Greinargerð: Deiliskipulag í landi Dælis í Víðidal Húnapingi vestra, V-Húnavatnssýslu

#### Ferðabjónusta

Deiliskipulag þetta leysi hið eldra af hólmí enda er um að ræða heildarendurskoðun þess.

#### Almenn lýsing á aðstæðum

Markmið deiliskipulagstillögunnar er að skapa samræmda og aðlaðandi heild fyrir þá starfsemi sem hér fer fram. Svæðið, sem er í landi jarðarinnar Dælis, er fyrst og fremst ætlað til uppbyggingar á frekari aðstöðu fyrir ferðabjónustu. Deiliskipulagsvæðið er í stórum dráttum afmarkað eins og hið eldra, er gert ráð fyrir vissum breytingum á landnotkun þar. Aðstaða til mannvirkjagerðar á skipulagsvæðinu eru góðar, en nýr vegur, nr. 715, hefur þó vissar takmarkanir í för með sér. Nýr venging, sem tengist vegi nr. 715, er komin inn á svæðið. Gamli tengivegurinn nr. 718 er nú nýttur sem reitféið. Ekki eru dregin sérstök loðarmörk húsa eða annarra mannvirka, enda er starfsemi og eignarhald í hendi landeigenda. Ríkilæg gróðursetning trjágróðurs er ætlað að skapa skjól og umgjörð um starfsemi ferðabjónustu á þessum stað. Aðstaða á tjaldsvæði mun verða þróuð eftir þörfum og fjölda móttekinnna ferðamanna á hverjum tíma. Allur frágangur lagna og frárennissil mun verða í samræmi við lög og reglur sem líta að heilbrigðis- og hollustuvernd. Vega- og veitukerfi sem fyrir er nýtt að mestu fyrir áætlaða uppbyggingu, er gert ráð fyrir nýjum rotþrár þar sem þörf er á. Umnið verði að hagræðni á veitukerfinu eins og kostur er á að öðru leyti, þar á meðal dreifingu rafmagns. Ekki eru skráðar náttúruminjar á svæðinu, en hafa þær þarf og huga við allar framkvæmdir. Ekki er kunnugt um neinar menningarmínjar á svæðinu sem líta kvöðum um fróðun eða rannsóknir, samkvæmt lögum eða reglugerðum. Náttúruvæði er ekki þekkt á svæðinu og áfarvegur vestverft er tryggður með vörnum. Sorphíða: Rekstraráðili hefur samtíð á þjálfun vega sorphirðingar. Breidd vega inn á svæðinu er 4,0-5,0 m en auk þess er gert ráð fyrir skeringum og upplýfingum sem eru misbreiddar. Einn göngustígur er á svæðinu, sem einnig er skersturtað. Að öðru leyti er gert ráð fyrir að aðkomuvegur séu jafnframt gönguleitir. Skipulagsvæðið er afmarkað með brottinni rauðri línu.

#### Breytingar og fyrirhugaðar framkvæmdir eru eftirfarandi:

- Svæðið sem ætlað var fyrir smáhúsi C og D fellur út. Svæðið er óhentugt eftir að hinn nýi vegur var lagður.
- Mænissstefna í smáhúsi B er hlöðstæð þeirri sem við á um smáhúsi A. Staðsetningu rotþrára hefur breyst.
- Byggingarreitir vegna ferðabjónustuhúsa, III, IV, V og VI eru sýndir, með hlutum.
- G-1 hefur verið tilgata að þremur gistiúsum (G-1), G-2 og (G-3), í norðan við íbúðarhús.
- D. Á byggingarreitum G-1 og G-2 er gert ráð fyrir samtengdum gisteiningum, sem verða tígur.
- E. Byggingarreitir hefur verið skilgreindur við gistaðstöðu í gamla íbúðarhúsinu.
- Byggingarreitir hefur verið skilgreindur við íbúðarhús og veitingasal.
- H. Gerð hefur verið tilgata að auknum skjólfeltum til almörkunar tjaldsvæða, sparkvillum, stækkuðum bílastæðum, minigöllum og þvottaplani.
- I. Tjaldsvæðið eru aukin og verða sex talsins.
- K. Nýtt vatnsbóli ásamt vatnsloðnum hefur verið tekið í notkun.
- J. Aðstaða fyrir útgirli er sýnd á uppdrætti.
- Kvæðið er á um helstu stærðir mannvirka í töflu um fyrirhugaðar framkvæmdir, sem bitar er hér fyrir neðan, -með breytingum.

#### Byggingarskilmálar

- Gólfkotar (GK) húsa eru gefin upp, en það er fremur nálágan en nákvæmmi. Þetta þarf að skoða betur þegar kemur að framkvæmdum. Þakhalli húsa verður 15-45° og heilmað er mismunandi form þeirra.
- Gistiús Hús séu byggð úr heilbundnum byggingarefnum, timri eða stéldum efnem. Byggingarreitir eru sýndir á uppdrætti. Tekið skal mið af þeim húsum sem fyrir eru, hvað form snertif. Hámarskað, gólfplata til mannisás, verði ekki meiri en 6,2 m (1 til 2 h).
- Glistiskálar Undirstöður húsa séu steypjar, punktafellingar. Húsin séu úr lättrum byggingarefnum, með burðarvíki úr timbri. Hæð húsa verði að hámarki 5,5 m frá gólf og upp á mannisás.

Ennið þetta samantendur af uppdrætti nr. 0812 og greinargerð sem fylgir teikningunni.

SKÝRINGAR

	NÚVERANDI HÚS
	FYRIRHUGUÐ GISTIÚS
	MENISSSTEFNA
	SKJÓLFELTIGRÖÐURREITIR
	STÓR BLÁSTÆÐI
	ÚTGIRLL-ADSTABA
	RAFJUNA
	NEYSLUVATNSLOGN
	FRÁRENNSLU
	Lagnir á svæðinu eru í þró
	KVÖÐ UM LAGNALEIÐ
	ROTÞRÁ
	BYGGINGAREITUR
	MÖRK SKIPULAGSSVÆDIS
	GÖNGUSTÍGAR
	VEGIR Á SKIPULAGSSVÆÐI

#### Hnitaskrá vegna fyrirhugaðra framkvæmda

A-01	X=425402,6739	Y=541368,9852
A-02	X=425398,2663	Y=541369,5435
A-03	X=425409,6839	Y=541391,9914
A-04	X=425414,0915	Y=541371,4331
B-01	X=425392,6965	Y=541411,9436
B-02	X=425384,3114	Y=541451,0549
B-03	X=425406,1230	Y=541455,7312
B-04	X=425414,5082	Y=541416,6199
C-01	X=425367,3690	Y=541476,2638
C-02	X=425351,7542	Y=541500,3155
C-03	X=425365,1369	Y=541503,4397
C-04	X=425370,7518	Y=541478,3880
D-01	X=425468,2998	Y=541054,6883
D-02	X=425480,7340	Y=541056,3441
D-03	X=425482,0387	Y=541065,5833
D-04	X=425469,0946	Y=541044,5045
D-05	X=425520,5189	Y=541018,3506
D-06	X=425532,9530	Y=541020,0094
D-07	X=425534,2578	Y=541010,2286
D-08	X=425521,9237	Y=541005,5998
D-09	X=425449,0878	Y=541108,4648
D-10	X=425461,5221	Y=541110,1426
D-11	X=425450,3927	Y=541098,7040
D-12	X=425482,8268	Y=541100,3627
D-13	X=425519,6967	Y=541118,6915
D-14	X=425532,1298	Y=541120,3603
D-15	X=425521,0005	Y=541108,9107
D-16	X=425533,4346	Y=541110,5695

#### Hús sem fyrir eru á deiliskipulögðu svæði

Íbúðarhús	Hæðir húsa	Fjöldi íbúa	Viðbygging
Íbúðarhús	Tvær hæðir	Ein	Já
Matsala			
Gripahús/hlöður	Fjöldi eininga		
Fjárhús og hlöð	Ein		
Ferðabjónusta	Fjöldi eininga		
Ferðabjónusta	Tvær	Já	
Gistiús	Ein	Nei	
Smáhús	Sex	Nei	
Aðstöðuhús	Ein	Nei	
Baðhús	Ein	Já	

#### Fyrirhugaðar framkv. á deiliskipulögðu svæði

- Að byggja gistiús á reit G-1.
  - Um er að ræða um 110 fm hús.
- Að byggja þrjú gistiús á reit G-2, sjá byggingarreit.
  - Um er að ræða um 110 fm einingar.
- Að byggja gistiús á reit G-3, sjá byggingarreit.
  - Þar er gert ráð fyrir um 100 fm einingu.
- Að stækka íbúðarhús og veitingastað, sjá byggingarreit.
  - Um er að ræða 80 fm matsala.
- Að koma fyrir sameiginlegri aðstöðu fyrir útgirli.
  - Mannvirki vegna útgirllis er minni háttar.

#### Nýjar og fyrirhugaðar rotþrær

Sameiginlegar rotþrær	Stærðir í litrum
Rotþrá 1	15.500
Rotþrá 2	3.800 + 12.500
Rotþrá 3	12.500
Rotþrá 4	4.600

#### Undirskrift og samþykkt

Deiliskipulag þetta sem auglýst hefur verið samkvæmt 41. gr. skipulagslaga nr. 123/2010 var samþykkt í sveitarstjórn Húnapingi vestra, hinn .....2013.

F.h. sveitarstjórnar, ..... Skúli Þórðarson sveitarstjóri

Tillagan send Skipulagsstofnun til yfirfarar .....  
Gildistaka deiliskipulags auglýst í B-deild Stjórnartíðinda .....  
Þá fellur jafnframt hið eldra deiliskipulag frá 18. apríl 1996 úr gildi.

#### Kortagrunnar

Deiliskipulag þetta er unnið eftir lofmynd og hæðarlínu frá Lofmyndun ehf. afhent desember 2007.  
Eldra deiliskipulag er tekið að lofmynd frá Landmælingum Íslands, 170793. B.B. Aðalskipulagsuppdráttur er unnið af Landmælingum ehf. Gent í Kópavogi, febrúar 2013.