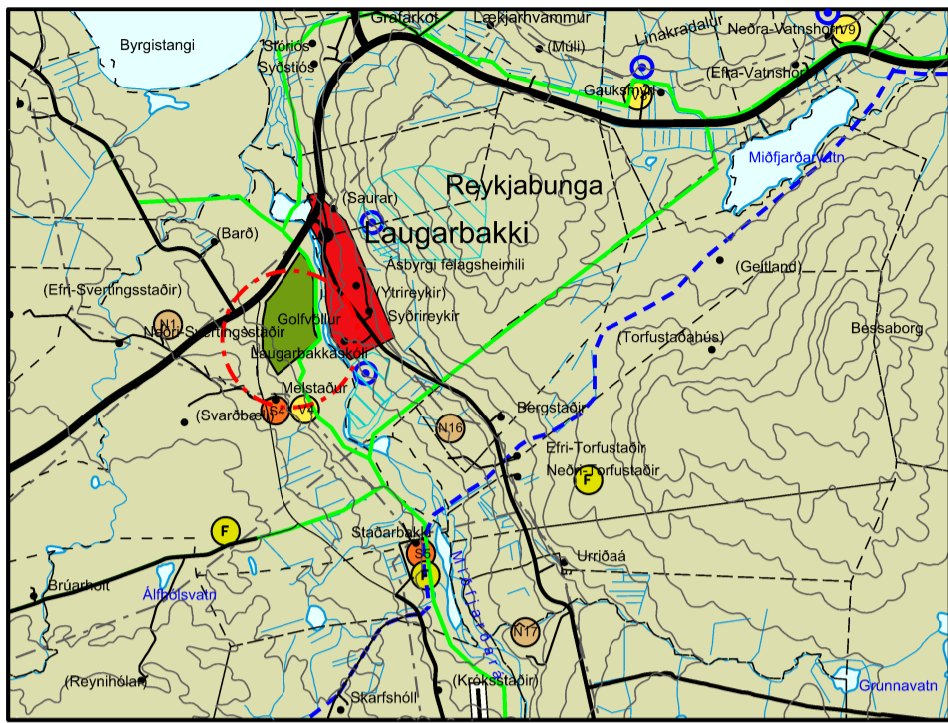
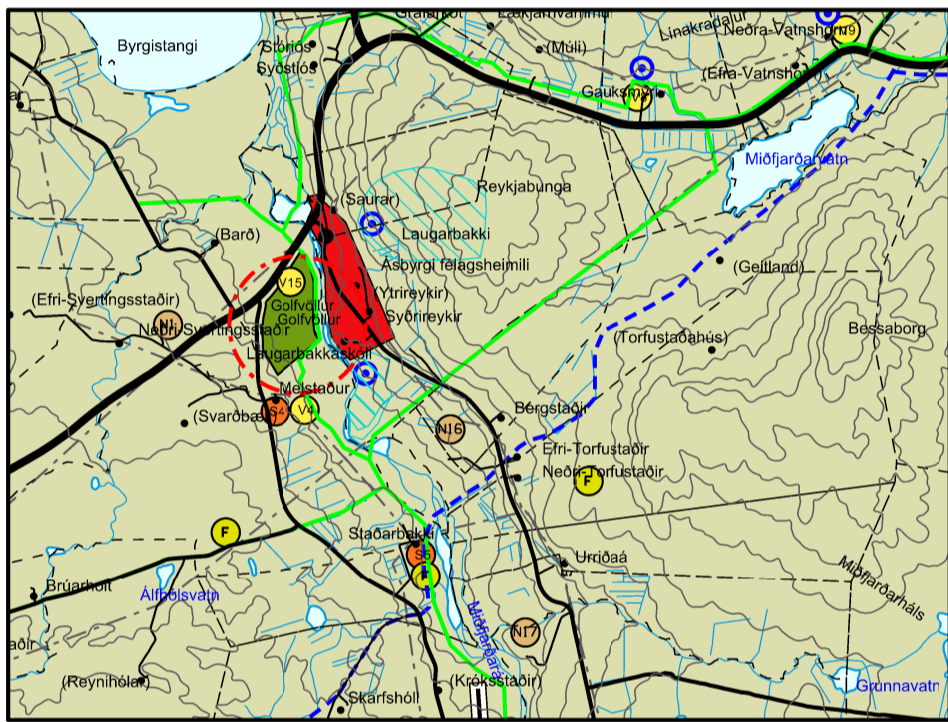


# Húnaþing - vestra - Aðalskipulag 2002-2014

## Breyting á aðalskipulagi í landi Melstaðar í Miðfirði



Staðfest aðalskipulag frá 9. júlí 2002 m.s. staðfestum breytingum, mkv. 1:100.000



Tillaga að breytingu á aðalskipulagi, mkv. 1:100.000

Gerð er tillaga að breytingu á aðalskipulagi Húnaþings vestra vegna nýrrar veitingasölu og þjónustustöð með eldsneytisdeilum í landi Melstaðar í Miðfirði.

### Forsendur

Í gildandi aðalskipulags Húnaþings vestra eru eftirfarandi markmið höfð að leiðarljósi:

- "Möguleikar á fjölbreyttu atvinnulífi verði auknir bæði í framleiðslu og þjónustu.
- Bodið verði upp á þjónustu, útivist og afþreyingu sem stuðli að eflingu svæðisins og alls landshlutans.
- Húnaþing vestra verði eftirsóttur áfanga- og dvalarstaður fyrir ferðamenn jafnt innlenda sem erlenda".

Í kafla nr. 3.6 Verslunar- og þjónustusvæði segir "Stefnt er að aukinni ferðaþjónustu í Húnaþingi vestra. Aðstæður þarf að skapa fyrir ferðamenn til að þeir dvelji lengur á svæðinu en þeir gera nú".

Forsendur hafa breyst varðandi verslun og þjónustu á Laugarbakka þar sem verslun og bensinstöð hefur verið lögð af en eftir stendur sjálfsafgreiðslubensinstöð án verslunar. Markmið með breytingu á aðalskipulaginu er fyrst og fremst til að auka þjónustu við íbúa á svæðinu og vegfarendur á Þjóðvegi 1.

### Núverandi aðstæður

Lóðin er á gömlu túni í eigu kirkjunnar sem hefur samþykkt staðsetninguna. Aðalskipulagsbreytingin hefur verið kynnt fyrir Vegagerðinni sem gerði ekki athugasemd við staðsetninguna (sbr. tölvupóstur frá 3. mars 2012. Minjavörður Norðurlands vestra hefur kannað svæðið með tilliti til minja og í svarbréfi dags. 1. nóvember 2011 segir að engar þekktar minjar séu á skipulagsreitnum.

### Breytingartillaga

Aðalskipulagsbreyting tekur til breytingar á opnu svæði til sérstakra nota í verslunar- og þjónustusvæði (V15) á 1,2 ha lóð fyrir veitingasölu og þjónustustöð með eldsneytisdeilum. Deiliskipulag fyrir svæðið verður auglýst samhliða aðalskipulagsbreytingunni.

### Umhverfisáhrif

Verslunar- og þjónustusvæðið er innan veghelgunarsvæðis þjóðvegjar og umhverfisáhrif talin vera óveruleg á náttúrufragslega þætti en jákvæð áhrif eru á samfélag vegna aukinnar þjónustu við íbúa á svæðinu og vegfarendur.

## Byggð

- Landbúnaðursvæði (<200m y.s.)
- Jarðanafn Jarðir í ábúð
- (Jarðanafn) Jarðir ekki í ábúð
- Þéttbýlissvæði
- Verslunar- og þjónustusvæði
- Svæði fyrir þjónustustofnanir
- Opin svæði til sérstakra nota
- Ár og vötn

## Samgöngur

- Stofnvegir
- Tengivegir í byggð og fjallvegir á hálendi
- Aðrir vegir einvörðungu til skýringar
- Gönguleiðir/fornar þjóðleiðir (að hluta varðaðar)
- Reiðleiðir
- Flugvöllur/flugbraut

## Veitur

- RAFVEITA
- Háspennulínur 66 kV og stærri
- FJARSKIPTAMASTUR
- NÁMASVÆÐI

## Verndarsvæði

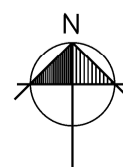
- ÞJÓÐMINJAVERNDARSVÆÐI
- Friðlýstar fornleifar skv. þjóðminjalögum
- Skráðar fornminjar skv. svæðisskip. Miðhálandisins
- VATNSVERNDARSVÆÐI
- Vatnsverndarsvæði I, brunnsvæði
- Vatnsverndarsvæði II, grannsvæði vatnsbóla
- Jarðamörk skv. RALA (ófullgert)
- Mörk svæðis sem breytingin nær til

Aðalskipulagsbreyting þessi, sem auglýst hefur verið samkvæmt 36. gr. skipulagslaga nr. 123/2010, var samþykkt í sveitarstjórn Húnaþings vestra þann \_\_\_\_\_ 20\_\_.

\_\_\_\_\_ sveitarstjóri.

Aðalskipulagsbreyting þessi var staðfest af Skipulagsstofnun þann \_\_\_\_\_ 20\_\_.

Aðalskipulagsbreyting þessi var birt í B.deild Stjórnartíðinda þann \_\_\_\_\_ 20\_\_.



Kortagrunnur: Landmælingar Íslands

Lagfært eftir umsögn Skipulagsstofnunar dags. 3. maí 2012

Dags: 23.03.12 | Mkv: 1:100.000 | Teikn: mó | Verknr. SA02  
Yngvi Þór Loftsson og Margrét Ólafsdóttir



LANDMÓTUN.

HAMRABORG 12 - 200 KÓPAVOGUR - Sími: 575 5300 - NETFANG: landmotun@landmotun.is