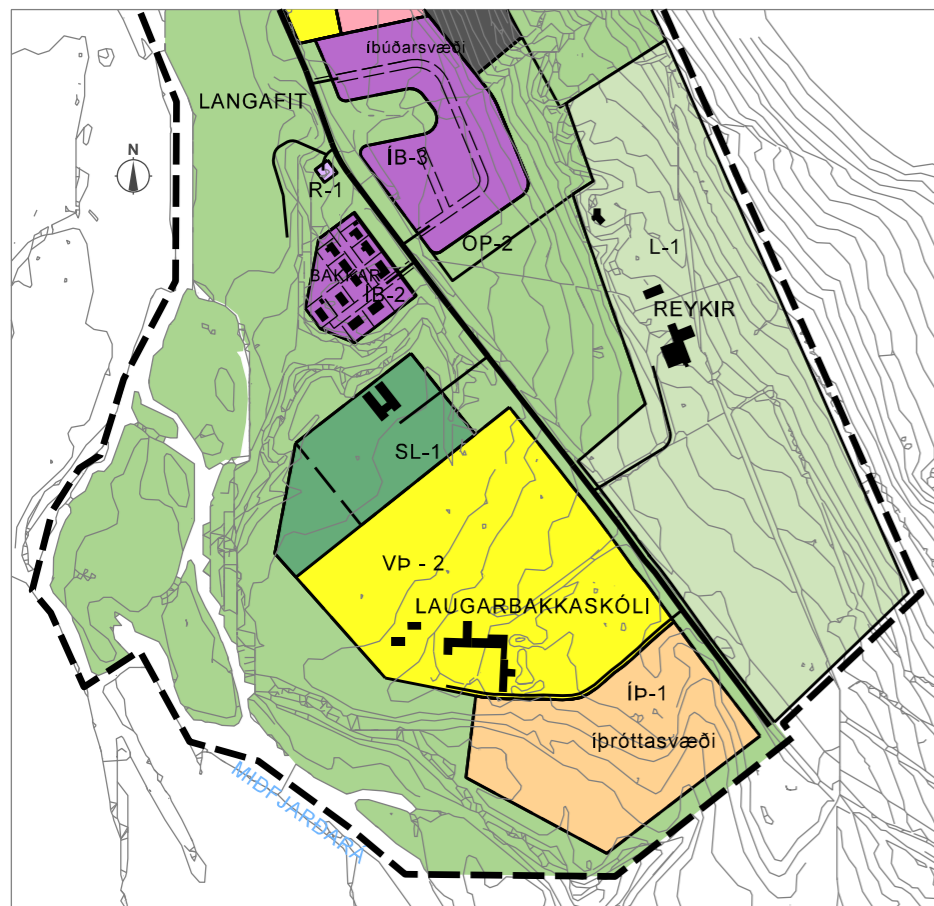


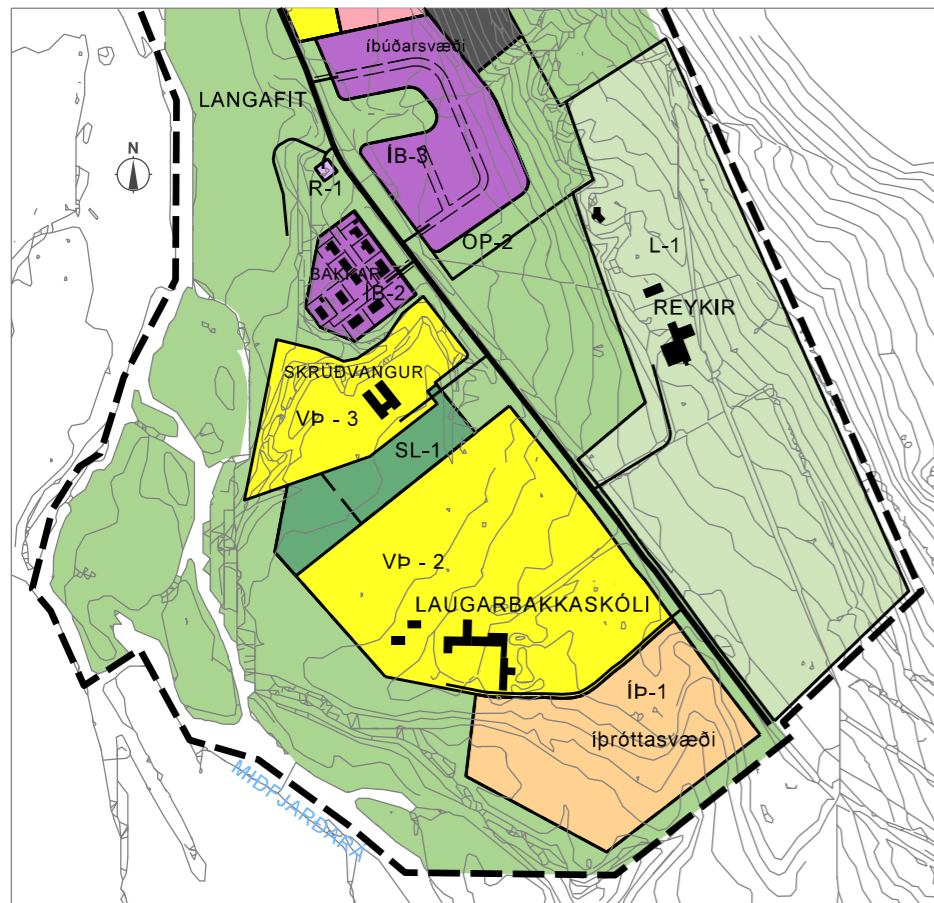


BREYTING Á AÐALSKIPULAGI HÚNAÞINGS VESTRA 2014-2026

LAUGARBAKKI: Skrúðvangur - Verslun og þjónusta



Aðalskipulag Húnaþings vestra 2014-2026 - fyrir breytingu



Aðalskipulag Húnaþings vestra 2014-2026 - eftir breytingu

SKÝRINGAR

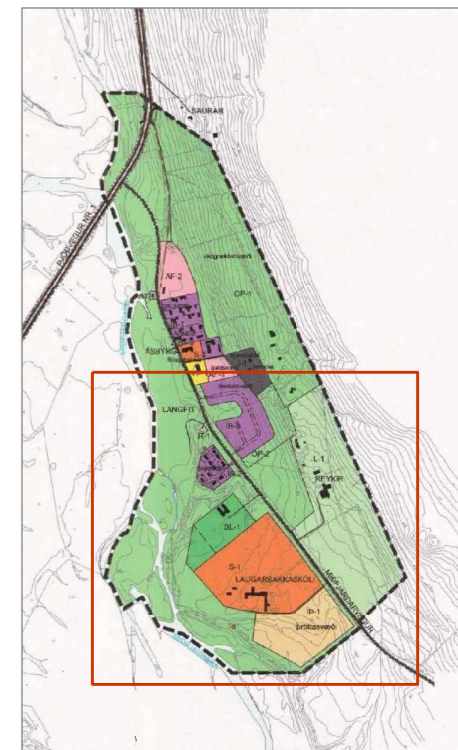
- Landbúnaðarsvæði (L)
- Skógræktarsvæði (SL)
- Íbúðarbyggð (IB)
- Verslun og þjónusta (VP)
- Iðnaðarsvæði (I)
- Afþreyingar- og ferðamannasvæði (AF)
- Íþróttasvæði (IP)
- Opin svæði (OP)
- Ár og vötn

- Tengivegur
- Aðrir vegir - til skýringar
- Mörk þéttbýlis

GREINARGERÐ

Gerð er óveruleg breyting á Aðalskipulagi Húnaþings vestra 2014-2026 skv. 2. mgr. 36. gr. skipulagslaga nr. 123/2010. Breytingin felur í sér að skilgreind er ný lóð, 3,5 ha fyrir verslun og þjónustu, VP-3, Skrúðvangur. Við það minnkar lóð fyrir gróðrarstöð, SL-1 úr 3,32 ha í 1,99 ha og opið svæði, þar norður af, minnkar um 2,16 ha. Á lóð Skrúðvangs verður áfram gróðrarstöð, en að auki veitinga- og ferðaþjónusta, með gistingu í smáhýsum.

Á undanförunum árum hefur fjöldi ferðamanna um sveitarfélagið margfaldast og ferðaþjónusta því verið vaxandi atvinnugrein. Samkvæmt spá Ferðamálastofu mun sá vöxtur halda áfram og kalla á aukna þjónustu en fyrir hana hefur verið skortur á nýjum lóðum.



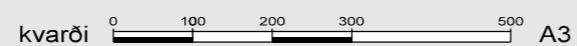
Aðalskipulag Húnaþings vestra 2014-2026
Þéttbýlisuppdráttur Laugarbakki

Aðalskipulagsbreyting þessi sem auglýst hefur verið skv. 2. mgr. 36 gr. Skipulagslaga nr.123/2010 m.s.br. var samþykkt í sveitarstjórn

þann _____ 2026

Aðalskipulagsbreyting þessi var staðfest af Skipulagsstofnun

þann _____ 2026



AÐALSKIPULAG HÚNAÞINGS VESTRA 2014-2026

SKRÚÐVANGUR, LAUGARBAKKA, MIÐFIRÐI
ÓVERULEG BREYTING Á AÐALSKIPULAGI

SKIPULAGSVINNA: EINAR INGIMARSSON ARKITEKT, SKÚLAGÓTU 9, 310 BORGARNESI
Dags. 7. apríl 2026