



Húnabyggð vestra

Aðalskipulag 2002-2014

ÞÉTTBÝLISUPPDRÆTTIR

Byggð

- Landbúnaðarsvæði
- Þéttbýlissvæði
- Íbúðarsvæði
- Verslunar- og þjónustusvæði
- Svæði fyrir þjónustustofnanir
- Athafnasvæði
- Iðnaðarsvæði
- Hafnarsvæði
- Opin svæði til sérstakra nota
- Óbyggð svæði
- Ár og vötn

Samgöngur

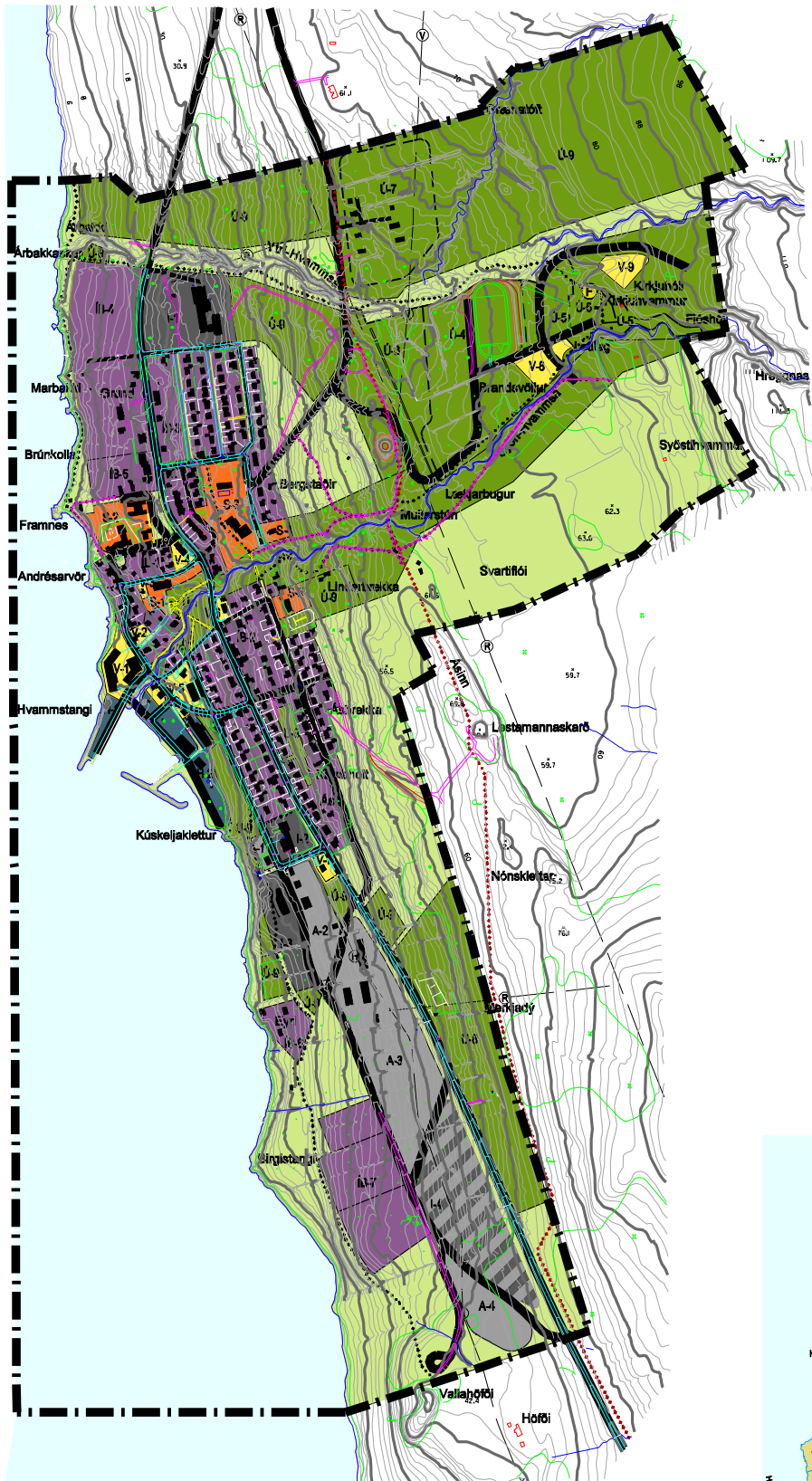
- Stofvegir
- Tengivegir
- Aðrir vegir einvörðungu til skýringar
- Gönguleiðir/formar þjóðleiðir
- Reiðleiðir

Veitur

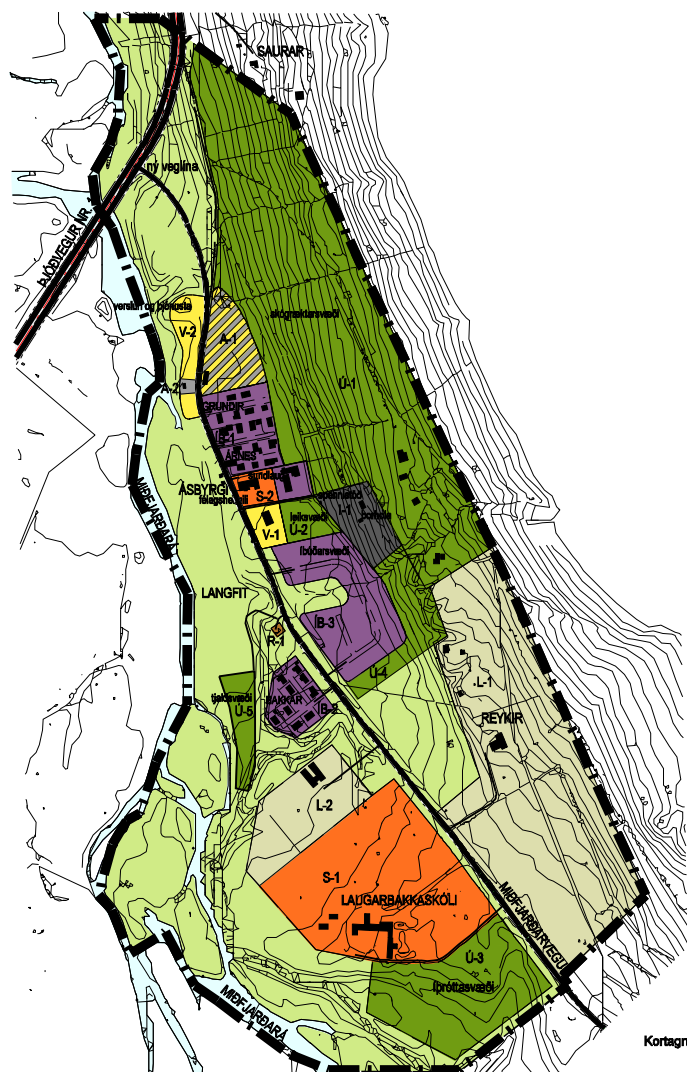
- RAFVEITA
Rafstrengur í jörðu
- HITAVEITA
Stofusvæði hitaveitu
- VATNSVEITA
Stofusvæði vatnsveitu
- SÖRPFÖRGUNASVÆÐI
Gámasvæði

Verndarsvæði

- ÞJÓÐMINJAVERNDARSVÆÐI
Frílýstar fornleifar skv. þjóðminjalögum
- Mörk skipulagsvæðis (þéttbýla)



Hvammstangi M 1:10.000



Laugarbakki Mkv 1:10.000



Afstöðumynd

Aðalskipulag þetta sem auglýst hefur verið samkvæmt 18. gr. skipulags- og byggingarlaga nr. 73/1997 m.s.b. var samþykkt í sveitarstjórn þann 7. maí 2002.

Magnús Þórunn

Aðalskipulag þetta var afgreitt af Skipulagsstofnun til staðfestingar ráðherra samkvæmt 19. gr. skipulags- og byggingarlaga nr. 73/1997 m.s.b. þann 25. júní 2002.

Stefán Þór

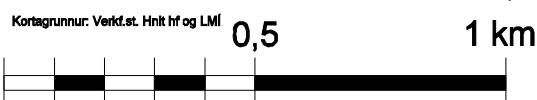
Jónína Þórunn

Aðalskipulag þetta var staðfest af umhverfisráðherra þann 9. júlí 2002.

Siv Fríðleifsdóttir

Magnús Þórunn

Aðalskipulag Húnabyggðar vestra 2002-2014 er stöðugt með fyrirvara um niðurstöðar mats á umhverfisáhrifum þeirra framkvæmda sem háðar eru mati á umhverfisáhrifum samkvæmt lögum nr. 106/2000.



Mkv. 1 : 10 000

Dagur: 7. maí 2002 | Leiðr: 22. Júní 2002
Yngvi Þór Loftsson og Hermann Georg Gunnlaugsson landslagsarkitektar FLA

LANDMÓTUN, Nýbýlavegur 6, 200 Kópavogi, sími: 654 6300 fax: 654 6360 net: landmotun@landmotun.is