

































SKIPULAGSREGLUGERÐ

VIÐAUKI I

Landnotkunarflokkar og önnur tákni á skipulagsuppdráttum

Landnotkun:	Svæði	Hringtákn
ÞÉTTBÝLI		
ÍBÚÐARSVÆÐI		
SVÆÐI FYRIR ÞJÓNUSTUSTOFNANIR		
MÍÐSVÆÐI		
VERSLUNAR- OG ÞJÓNUSTUSVÆÐI		
ATHAFNASVÆÐI		
IÐNAÐARSVÆÐI		
HAFNARSVÆÐI		
EFNISTÖKUSVÆÐI		
SORPFÖRGUNARSVÆÐI		
SVÆÐI FYRIR FRÍSTUNDBYGGÐ		
OPIN SVÆÐI TIL SÉRSTAKRA NOTA		
ÓBYGGÐ SVÆÐI		
LANDBÚNAÐARSVÆÐI		
VÖTN, ÁR OG SJÓR		
SKIPULAGI FRESTAÐ EÐA STAÐFESTINGU SKIPULAGS FRESTAÐ		

Þar sem henta þykir má auðkenna staði eða svæði með bókstöfum, tölum eða öðrum táknum sem kveða nánar á um landnotkun. Skýringar þessara tákna skal setja á jaðar uppdráttar.

HRINGTÁKN FYRIR LANDNOTKUN

Notkun: Þegar mælikvarði skipulagsuppdráttar leyfir ekki að landnotkunarsvæði sé sýnt í kvarða skulu notuð hringtákn af staðlaðri stærð fyllt með lit viðkomandi landnotkunarflokk.

Samgöngur:

STOFNVEGIR



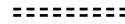
TENGIVEGIR




AÐRIR VEGIR



SPORBUNDIN UMFERÐ



FLUGBRAUTIR



HJÓLREIÐASTÍGAR



GÖNGUSTÍGAR



REIÐSTÍGAR



JARÐGÖNG



MISLÆG GATNAMÓT



GÖNGUBRÚ/UNDIRGÖNG

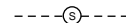
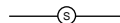


Veitur:

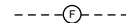
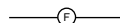
Loftlína

Í jörð

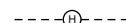
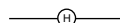
Fjarskipti



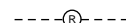
Fráveita



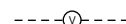
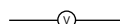
Hitaveita



Rafveita



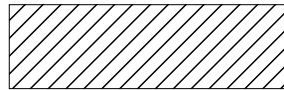
Vatnsveita



Verndarsvæði og svæði undir náttúruvá:**Svæði****Hringtákn**

Verndarsvæði og svæði undir náttúruvá eru táknuð með yfirstrikun yfir landnotkunarlit.


NÁTTÚRUVERNDARSVÆÐI
- FRIDLÝST SVÆÐI



NÁTTÚRUVERNDARSVÆÐI
- SVÆÐI Á NÁTTÚRUMINJASKRÁ



ÞJÓÐMINJAVERNDARSVÆÐI



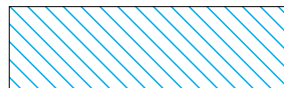
Dæmi: Þjóðminjavernd á óbyggðu svæði.



VATNSVERNDARSVÆÐI
- BRUNNSVÆÐI



VATNSVERNDARSVÆÐI
- GRANNSVÆÐI



VATNSVERNDARSVÆÐI
- FJARSVÆÐI



VERNDARSVÆÐI VEGNA GRUNNVATNS-
OG STRANDMENGUNAR OG MENGUNAR
Í ÁM OG VÖTNUM



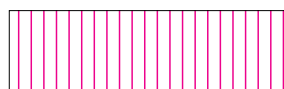
HVERFISVERNDARSVÆÐI



Dæmi: Hverfisvernd á íbúðarsvæði.



SVÆÐI UNDIR NÁTTÚRUVÁ



Þar sem henta þykir má auðkenna staði eða svæði með bókstöfum, tölum eða öðrum táknum sem kveða nánar á um landnotkun. Skýringar þessara tákna skal setja á jaðar uppdráttar.

HRINGTÁKN FYRIR TAKMARKANIR Á
LANDNOTKUN VEGNA VERNDUNAR EÐA NÁTTÚRUVÁR

Notkun: Þegar mælikvarði skipulagsuppdráttar leyfir ekki að takmarkanir á landnotkun vegna verndunar eða náttúruvár séu sýndar í kvarða skulu notuð hringtákn af staðlaðri stærð með viðeigandi merkingu.

Önnur tákn:

MÖRK SKIPULAGSSVÆÐIS



SVEITARFÉLAGAMÖRK






















JARÐAMÖRK, LÓÐAMÖRK



Til leiðbeiningar

Pantone litir og vörpun yfir í CMYK & RGB

Landnotkunarflokkur	Litur	Pantone	CMYK				RGB		
			Blátt	Rautt	Gult	Svart	R	G	B
Þéttbýli	rauðbrúnn 	1797c	0	94	94	6	93,7	5,7	7,9
Íbúðarsvæði	lilla 	5135c	51	65	30,5	0	54,9	33,7	56,9
Svæði fyrir frístundabyggð	ljóslilla 	5165c	11,5	23,5	6	0	80,8	69,4	76,1
Verslunar- og þjónustusvæði	ljósgulur 	114c	0	6	72	0	99,9	94	27,4
Miðsvæði	dökkgulur 	122c	0	18,5	83	0	100	88,6	11
Svæði fyrir þjónustustofnanir	rauðgulur 	Orange 021	0	56	87	0	99,5	44,1	12,3
Athafnasvæði	ljósgrár 	Cool gray 6c	0	0	0	38	62	62	62
Iðnaðarsvæði	dökkgrár 	Cool gray 9c	0	0	0	65	35	35	35
Hafnarsvæði	blágrár 	5415c	56	11,5	0	43	25,4	40	47,3
Efnistökusvæði	ljósbrúnn 	728c	0	18,5	43	11,5	87,9	72,3	46,2
Sorpförgunarsvæði	dökkbrúnn 	730c	0	34	76	30,5	69,1	45,9	14,9
Opin svæði til sérstakra nota	dökkmosagrænn 	377c	43	0	100	23,5	43,8	61,1	7,1
Óbyggð svæði	ljósgrænn 	366c	18,5	0	47	0	81,6	92,3	52,7
Landbúnaðarsvæði	ljósmosagrænn 	5807c	0	0	11,5	8,5	86,7	87,1	67,8
Vötn, ár og sjór	ljósblár 	290c	27,5	6	0	0	72,5	84,4	91,2

Verndarsvæði og svæði undir náttúruvá:										
	Þykkt línu	Litur	Pantone	CMYK				RGB		
Náttúruverndarsvæði - friðlýst svæði	0,7 pt. 0,24 mm	svartur 	Black	0	0	0	100	0	0	0
Náttúruverndarsvæði - svæði á náttúruminjaskrá	0,7 pt. 0,24 mm	dökkgrár 	Cool gray 9c	0	0	0	65	35	35	35
Þjóðminjaverndarsvæði	0,7 pt. 0,24 mm	dökkgulur 	122c	0	18,5	83	0	100	88,6	11
Vatnsverndarsvæði - grannsvæði	0,7 pt. 0,24 mm	blár 	Cyan	100	0	0	0	0,7	62,6	77,6
Vatnsverndarsvæði - fjarsvæði	0,7 pt. 0,24 mm	blár 	Cyan	100	0	0	0	0,7	62,6	77,6
Hverfisverndarsvæði	0,7 pt. 0,24 mm	hvítur 	Hvítt	0	0	0	0	245	245	245
Svæði undir náttúruvá	0,7 pt. 0,24 mm	rauður 	Magenta	0	100	0	0	93,7	1,6	49,6
Vatnsverndarsvæði - brunnsvæði		blár 	Cyan	100	0	0	0	0,7	62,6	77,6
Verndarsvæði vegna grunnvatns- og strandmengunar og mengunar í ám og vötnum	þykkt punkts 1,6 pt. 0,56 mm	blár 	Cyan	100	0	0	0	0,7	62,6	77,6